

Схема расположения земельного участка на кадастровом плане территории

Московская область, городской округ Домодедово, деревня Крюково,
территория СНТ "Радуга", ву 188
50:28:0050306:446

Экспликация:

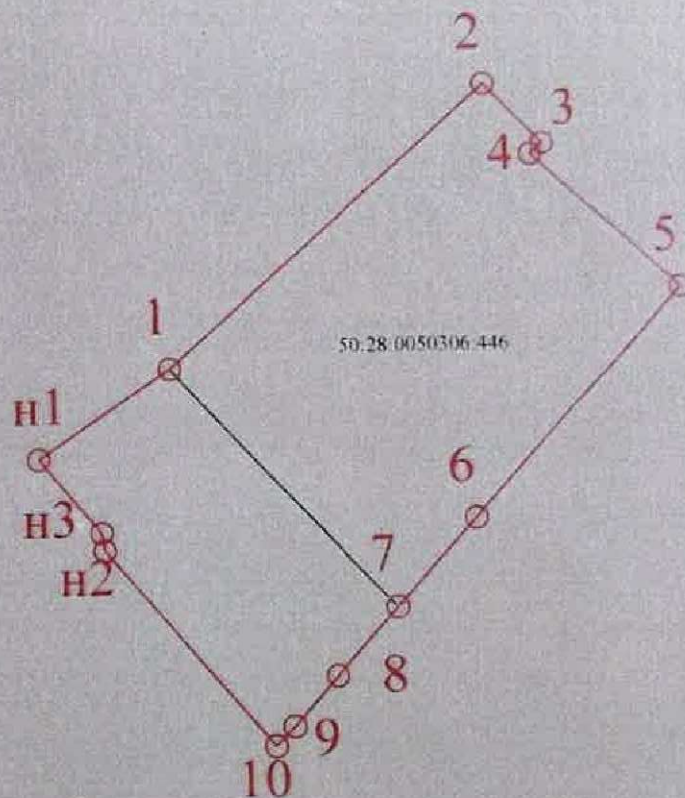
площадь по сведениям ЕГРН - 600 кв.м.
по проекту 880 кв.м.

Утверждаю

от _____

№ _____

50:28:0050306:446		
Площадь земельного участка <u>880</u> м ²		
Состоит из 50:28:0050306:446 - 600 кв.м.		
Земли общего пользования СНТ "Радуга" - 280 кв.м.		
Обозначение характерных точек границ	Координаты, м	
	X	Y
1	2	3
н1	432522.04	2196902.08
1	432528.12	2196911.05
2	432547.65	2196932.94
3	432543.47	2196936.84
4	432542.72	2196935.99
5	432533.42	2196945.77
6	432517.66	2196931.55
7	432511.68	2196926.15
8	432507.07	2196922.05
9	432503.70	2196919.07
10	432502.40	2196917.81
н2	432515.71	2196906.51
н3	432516.84	2196906.13
н1	432522.04	2196902.08



Масштаб 1:500

Условные обозначения и линии

- - вновь образуемая часть границы
- - существующая часть границы
- н1 ● - новая характерная точка границы земельного участка и ее номер
- 3 ● - существующая характерная точка границы земельного участка и ее номер
- ЗУ1 - обозначение образуемого земельного участка
- 53 - кадастровый номер земельного участка
- - граница кадастрового квартала
- 50:28:0020504 - номер кадастрового квартала

кадастровый инженер



Ко

**СХЕМА РАСПОЛОЖЕНИЯ ЗЕМЕЛЬНОГО УЧАСТКА с КН 50:28:0050306:245
НА КАДАСТРОВЫЙ ПЛАНЕ ДЛЯ ПРЕДОСТАВЛЕНИЯ В СУД
адрес участка:**

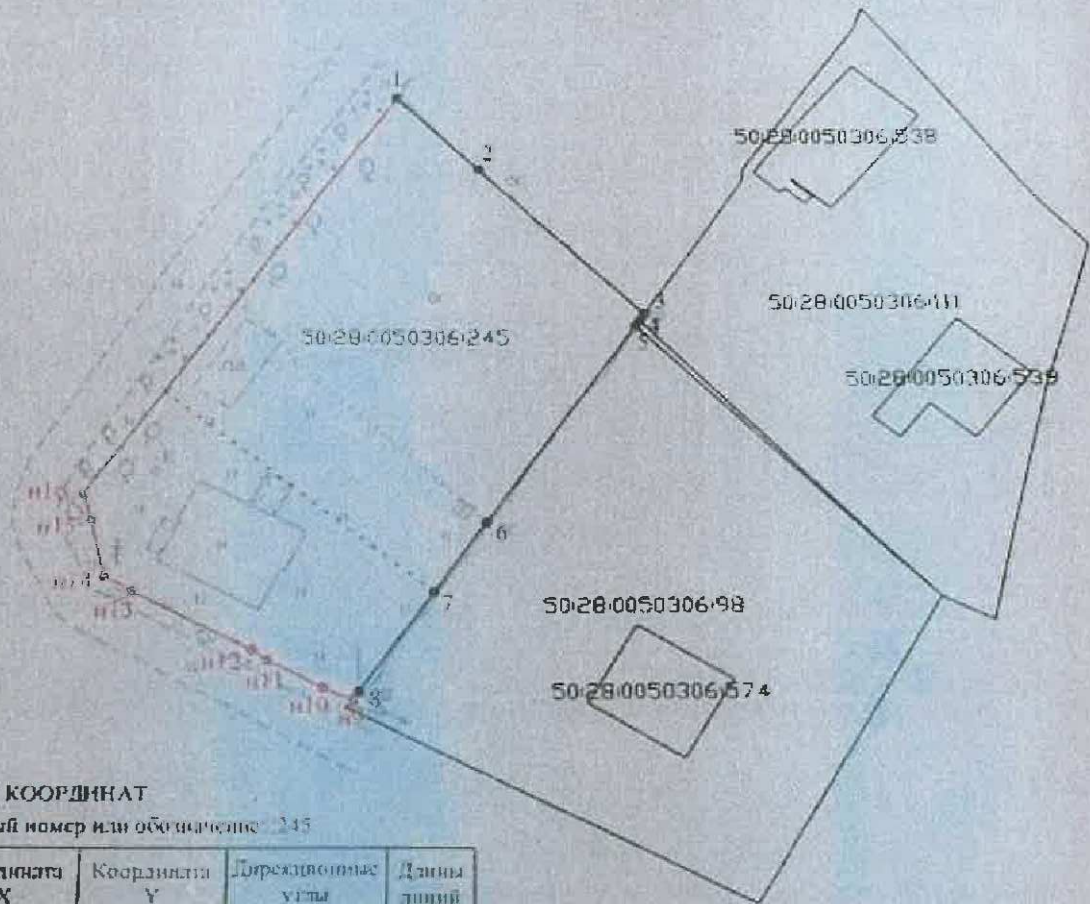
обл. Московская, р-н Домодедовский, СНТ "Радуга", участок 32

ЭКСПЛИКАЦИЯ

УТВЕРЖДАЮ:

Содержание	Общая площадь	Высота	Количество земельных участков	Регистрационный номер документа
Земельный участок	850 кв. м	0,00 кв. м	0,00 кв. м	0000/0000/0000
По проекту	850 кв. м	0,00 кв. м	0,00 кв. м	0000/0000/0000

2022 г.



КАТАЛОГ КООРДИНАТ

Кадастровый номер или обозначение: 245

№ п/п	Координата X	Координата Y	Дирекционное углы	Длина линий
1	431495.48	2197316.9	134°14'20"	3.98
2	431489.91	2197322.62	134°25'58"	15.71
3	431478.91	2197333.84	215°45'14"	0.62
4	431478.41	2197333.48	214°59'31"	0.49
5	431478.01	2197333.2	215°20'9"	17.48
6	431463.75	2197323.09	215°24'55"	5.99
7	431458.87	2197319.62	215°25'6"	8.37
8	431452.05	2197314.77	214°38'27"	0.67
и9	431451.5	2197314.39	292°3'15"	2.1
и10	431452.29	2197312.44	296°30'15"	4.17
и11	431454.15	2197308.71	305°42'24"	1.18
и12	431454.84	2197307.75	297°1'38"	8.87
и13	431458.87	2197299.85	299°48'51"	2.05
и14	431459.89	2197298.07	545°53'48"	4.14
и15	431463.91	2197297.06	339°59'31"	1.96
и16	431465.75	2197296.39	34°36'5"	36.12
1	431495.48	2197316.9		

Описание границ смежных земель

- от 1 до 3 - земельный участок №33
- от 3 до 4 - земельный участок КН 50:28:0050306:411
- от 4 до 5 - ЗОН СНТ Радуга
- от 5 до и9 - земельный участок КН 50:28:0050306:98
- от и9 до 1 - ЗОН СНТ Радуга

Условные обозначения :

- проектная граница участка, предмет спора
- граница участков, сведения о которых содержатся в Едином государственном реестре недвижимости

Площадь участка: 850 кв.м

	<p>Территориальное образование новых существующих объектов</p>
<p>Территориальное землеустройство по упорядочению границ земельных участков в подмосковье на основании документов государственного кадастрового учета земель</p>	<p>Масштаб 1:500</p>

Схема расположения земельного участка на кадастровом плане территории

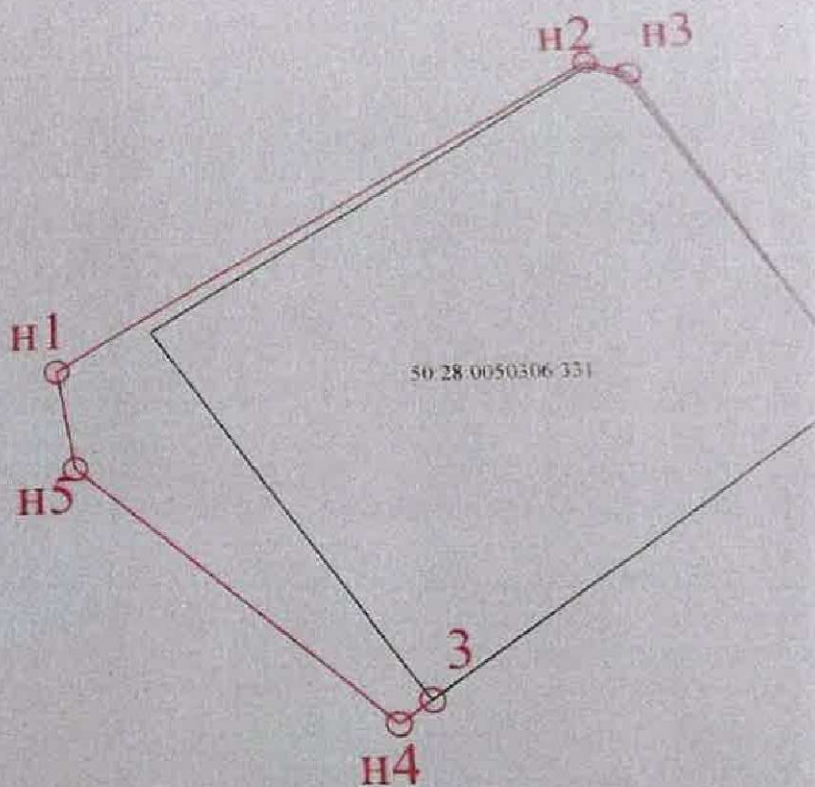
Московская область, г.о. Домодедово, СНТ "Радуга"
50:28:0050306:331

Экспликация:
площадь по сведениям ЕГРН - 1000 кв.м.
по проекту 1220 кв.м.

Утверждаю

от _____ № _____

50:28:0050306:331		
Площадь земельного участка 1220м ²		
Состоит из 50:28:0050306:331 - 1000 кв.м.		
Земли общего пользования СНТ "Радуга" -220 кв.м.		
Обозначение характерных точек границы	Координаты, м	
	X	Y
1	2	3
н1	431142.02	2197757.10
н2	431163.33	2197792.20
н3	431162.46	2197794.84
1	431139.96	2197807.62
2	431138.77	2197805.90
3	431120.19	2197779.85
н4	431118.72	2197777.77
н5	431135.44	2197758.24
н1	431142.02	2197757.10



Масштаб 1:500

Условные обозначения и знаки

- вновь образованная часть границы
- существующая часть границы
- новая характерная точка границы земельного участка и ее номер
- существующая характерная точка границы земельного участка и ее номер
- обозначение образуемого земельного участка
- кадастровый номер земельного участка
- граница кадастрового квартала
- 28:0020504 - номер кадастрового квартала

кадастровый инженер



Руса

Схема расположения земельного участка на кадастровом плане территории

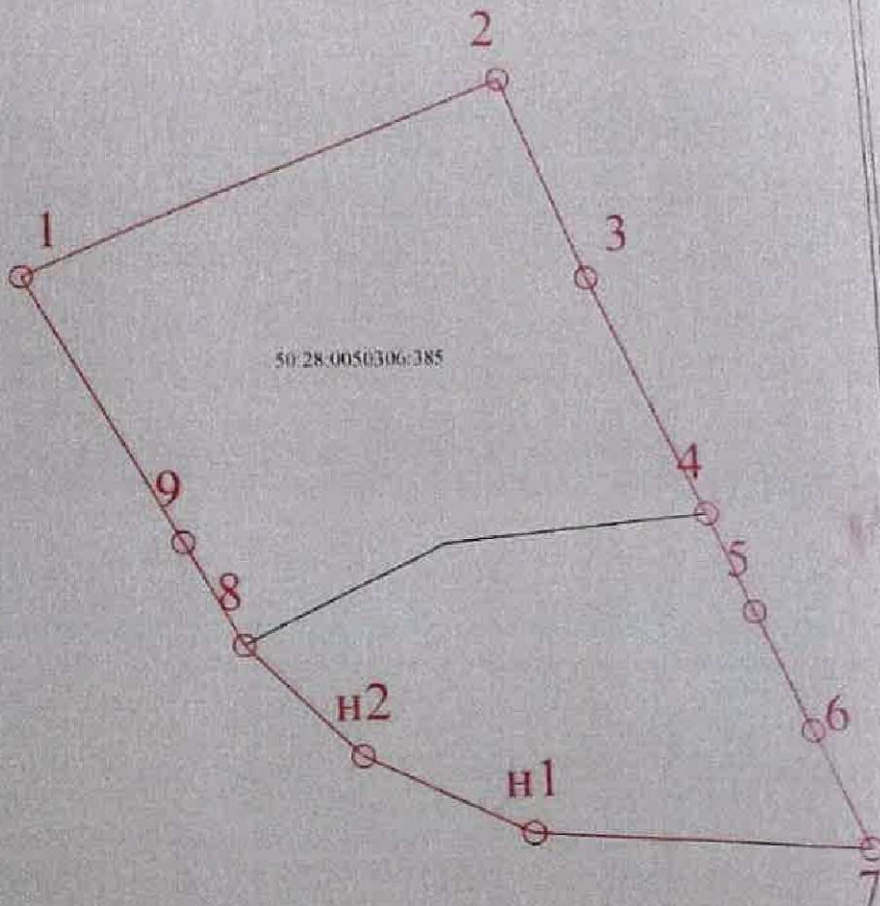
Российская Федерация, Московская область, г.о. Домодедово,
СНТ "Радуга, участок 269
50:28:0050306:385

Экспликация:
площадь по сведениям ЕГРН - 1000 кв.м.
по проекту 1600 кв.м.

Утверждаю

от _____ № _____

50:28:0050306:385		
Площадь земельного участка 1600м ²		
Состоит из 50:28:0050306:385 – 1000 кв.м.		
земли общего пользования СНТ "Радуга" – 600 кв.м.		
Обозначение характерных точек границ	Координаты, м	
	X	Y
1	2	3
1	431254.18	2197564.65
2	431267.39	2197597.77
3	431253.20	2197603.08
4	431236.56	2197610.17
5	431229.79	2197613.05
6	431221.63	2197616.60
7	431213.64	2197620.08
н1	431215.24	2197597.66
н2	431220.66	2197586.59
8	431228.36	2197578.92
9	431235.43	2197575.02
1	431254.18	2197564.65



Масштаб 1:500

- Условные обозначения и знаки
- - линия образованная часть границы
 - - существующая часть границы
 - н1 ● - новая характерная точка границы земельного участка и ее номер
 - 3 ● - существующая характерная точка границы земельного участка и ее номер
 - ЗУ1 - обозначение образуемого земельного участка
 - 53 - кадастровый номер земельного участка
 - - граница кадастрового квартала
- 50:28:0020504 - номер кадастрового квартала

кадастровый инженер



Конак Т

Нобель 10/6

Схема расположения земельного участка на кадастровом плане территории

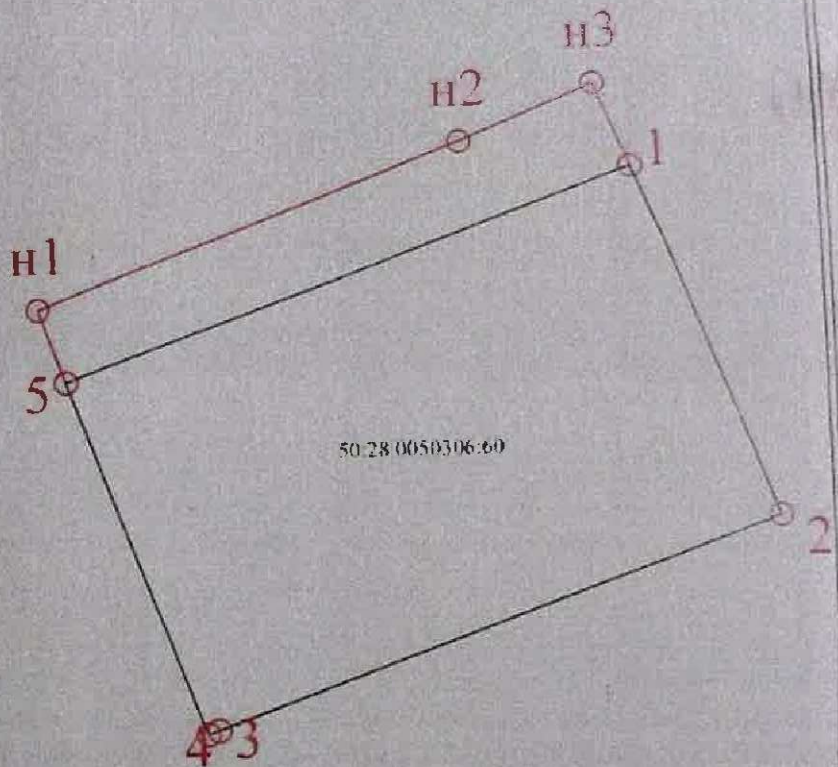
Московская область, Домодедовский р-н, территория СНТ "Радуга-Жуково", стр. 288
50:28.0050306:60

Экспликация:
площадь по сведения ЕГРН - 1000 кв.м.
по проекту 1222 кв.м.

Утверждаю

от _____ № _____

50:28.0050306:60		
Площадь земельного участка 1222м ²		
Состоит из 50:28.0050306:60 - 1000 кв.м.		
Земли общего пользования СНТ "Радуга" - 222 кв.м.		
Обозначение характерных точек границ	Координаты, м	
	X	Y
1	2	3
n1	431578.70	2197584.78
n2	431589.37	2197613.01
n3	431593.07	2197622.02
1	431587.37	2197624.19
2	431563.92	2197632.83
3	431550.53	2197595.78
4	431550.33	2197595.22
5	431573.78	2197586.54
n1	431578.70	2197584.78



Масштаб 1:500

Условные обозначения и знаки

- - вновь образованная часть границы
- - существующая часть границы
- n1 ● - новая характерная точка границы земельного участка и ее номер
- 3 ● - существующая характерная точка границы земельного участка и ее номер
- 3У1 - обозначение образуемого земельного участка
- 53 - кадастровый номер земельного участка
- - граница кадастрового квартала
- 50:28:0020504 - номер кадастрового квартала

кадастровый инженер

Конак Т.



Схема расположения земельного участка на кадастровом плане территории

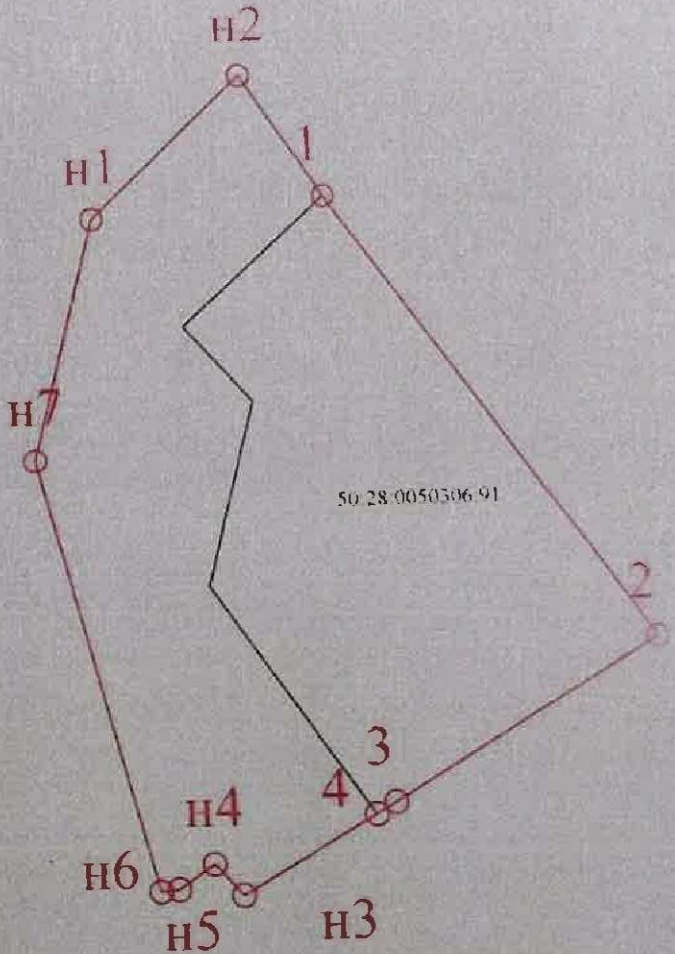
Российская Федерация, Московская область, г.о Домодедово
 деревня Крюково, территория СНТ "Радуга, 9
 50:28:0050306:91

Экспликация:
 площадь по сведениям ЕГРН - 658 кв.м.
 по проекту 1258 кв.м.

Утверждаю

от _____ № _____

50:28:0050306:91		
Площадь земельного участка 1258 м ²		
Состоит из 50:28:0050306:91 - 658 кв.м.		
Земли общего пользования СНТ "Радуга" - 600 кв.м.		
Обозначение характерных точек границы	Координаты, м	
	X	Y
1	2	3
н1	431251.80	2197444.80
н2	431261.58	2197455.12
1	431253.10	2197460.51
2	431222.67	2197480.94
3	431212.26	2197463.26
4	431211.51	2197461.98
н3	431206.52	2197453.11
н4	431208.55	2197451.30
н5	431206.98	2197448.96
н6	431206.86	2197447.77
н7	431235.48	2197440.50
н1	431251.80	2197444.80



Масштаб 1:500

Условные обозначения и знаки

- - вновь образуемая часть границы
 - - существующая часть границы
 - н1 ● - новая характерная точка границы земельного участка и ее номер
 - 3 ● - существующая характерная точка границы земельного участка и ее номер
 - 3У1 - обозначение образуемого земельного участка
 - 53 - кадастровый номер земельного участка
 - - граница кадастрового квартала
- 50:28:0020504 - номер кадастрового квартала

кадастровый инженер



Конс

Схема расположения земельного участка на кадастровом плане территории

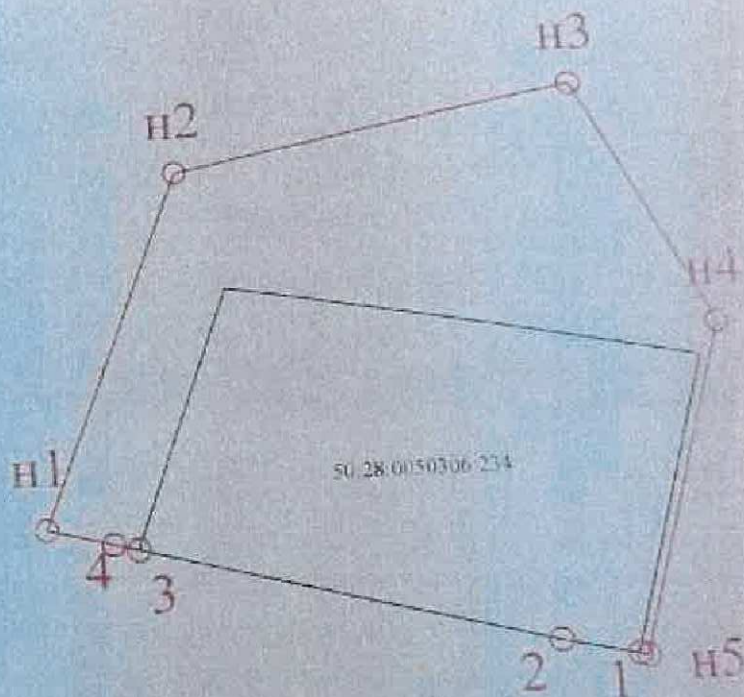
Московская область, Домоделовский р-н, СНТ "Радуга", участок 74
50:28:0050306:234

Расшифровка:
площадь по сведениям ЕГРН - 600 кв.м.
по проекту 1165 кв.м.

Утверждаю

от _____ № _____

50:28:0050306:234		
Площадь земельного участка 1165м		
Состоит из 50:28:0050306:234 - 600 кв.м.		
Земли общего пользования СНТ "Радуга" - 565 кв.м.		
Обозначение характерных точек границ	Координаты, м	
	X	Y
1	2	3
n1	431766.85	2197441.24
n2	431790.72	2197451.04
n3	431795.36	2197477.63
n4	431778.72	2197485.85
n5	431756.90	2197479.09
1	431757.02	2197478.56
2	431758.13	2197473.70
3	431765.25	2197447.22
4	431765.69	2197445.57
n1	431766.85	2197441.24



Масштаб 1:500

Условные обозначения и знаки

- линия образованная часть границы
- существующая часть границы
- n1 ● - новая характерная точка границы земельного участка и ее номер
- 3 ● - существующая характерная точка границы земельного участка и ее номер
- 3У1 - обозначение образуемого земельного участка
- 53 - кадастровый номер земельного участка
- граница кадастрового квартала
- 50:28:0020504 - номер кадастрового квартала

кадастровый инженер



Схема расположения земельного участка на кадастровом плане территории

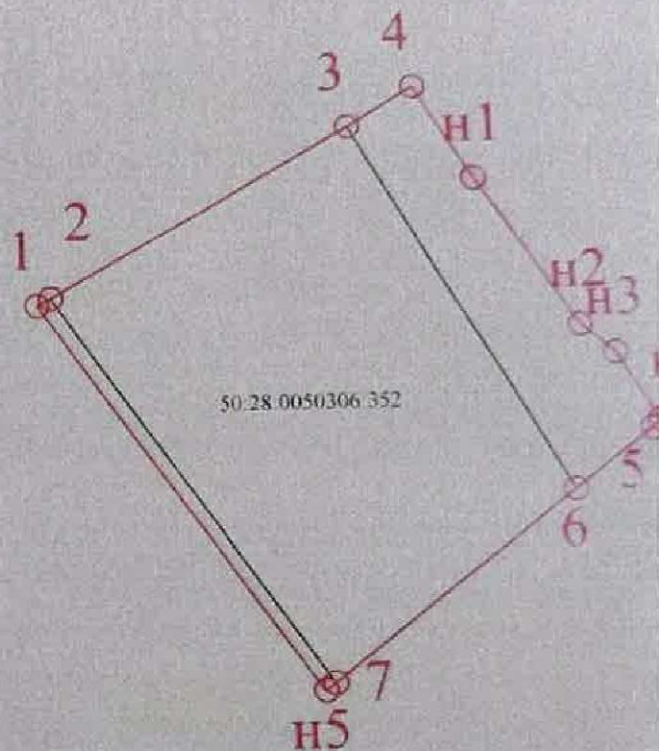
Московская область, г.о Домодедово, деревня Крюково,
территория СНТ "Радуга, з/у 41
50:28:0050306:352

Экспликация:
площадь по сведениям ЕГРН - 600 кв.м.
по проекту 783 кв.м.

Утверждаю

от _____ № _____

50:28:0050306:352		
Площадь земельного участка 783м ²		
Состоит из 50:28:0050306:352 – 600 кв.м.		
Земли общего пользования СНТ "Радуга" – 183 кв.м.		
Обозначение характерных точек границ	Координаты, м	
	X	Y
1	2	3
1	431217.64	2197544.69
2	431218.11	2197545.58
3	431229.01	2197564.99
4	431231.54	2197569.27
н1	431225.46	2197572.84
н2	431215.73	2197579.03
н3	431213.87	2197581.21
н4	431209.44	2197583.81
5	431209.05	2197583.44
6	431205.11	2197578.21
7	431193.11	2197562.75
н5	431192.60	2197562.10
1	431217.64	2197544.69



Масштаб 1:500

Условные обозначения и знаки

- вновь образованная часть границы
- существующая часть границы
- новая характерная точка границы земельного участка и ее номер
- существующая характерная точка границы земельного участка и ее номер
- 3У1 - обозначение образуемого земельного участка
- 53 - кадастровый номер земельного участка
- граница кадастрового квартала
- 50:28:0020504 - номер кадастрового квартала



кадастровый инженер

Кон

Схема расположения земельного участка на кадастровом плане территории

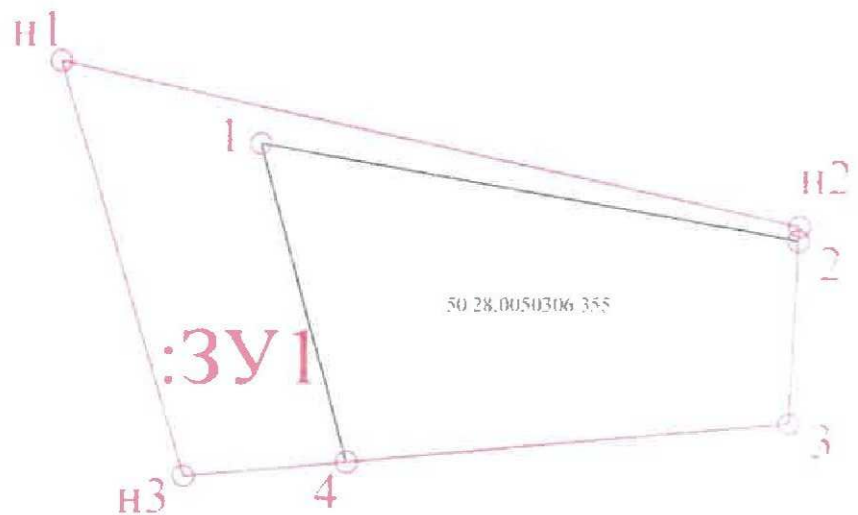
Утверждена Постановлением
Администрации городского округа
Домодедово Московской области
от _____ № _____

Условный номер земельного участка :3У1		
Площадь земельного участка 1000 м ²		
Состояние из 50:28:0050306:355 – 600 кв.м.		
Земли государственной неограниченной собственности – 400 кв.м.		
Объемные характеристики точек границ	Координаты м	
	X	Y
1	2	3
n1	431403 92	2197440 89
n2	431392 19	2197492 23
2	431391 19	2197492 15
3	431378 21	2197491 51
4	431375 41	2197460 87
n3	431374 37	2197449 51
n1	431403 92	2197440 89



Система координат МСК-50

50:28:0050306:355 – 600 кв.м.		
Объемные характеристики точек границ	Координаты м	
	X	Y
1	2	3
1	431398 05	2197454 84
2	431391 19	2197492 15
3	431378 21	2197491 51
4	431375 41	2197460 87
1	431398 05	2197454 84
участок :3У1		
n1	431403 92	2197440 89
n2	431392 19	2197492 23
2	431391 19	2197492 15
1	431398 05	2197454 84
4	431375 41	2197460 87
n3	431374 37	2197449 51
n1	431403 92	2197440 89



Условные обозначения в плане


- линия, образующая часть границы
- существующая часть границы
- точка характерная точка границы земельного участка и ее номер
- существующая характерная точка границы земельного участка и ее номер
- обозначение образуемого земельного участка
- кадастровый номер земельного участка
- границы кадастрового квартала

50:28:0020504 - номер кадастрового квартала

Кадастровый инженер

Конак Т.В.

**Схема перераспределения земельного участка
на кадастровом плане территории
Кадастровый квартал № 50:28:0050306
Площадь земельного участка: 1081 кв.м**



Утверждена

Решением (постановлением)
"Администрации городского округа Домодедово
Московской области"
от _____ № _____

Схема расположения земельного участка или земельных
участков на кадастровом плане территории

**Описание местоположения
поворотных точек границ
земельного участка в системе
координат МСК-50:**

Имя точки	Х, м	У, м	Имя точки	Х, м	У, м
50:28:0050306-11-КУ1			ИВ	431 682,11	2 197 530,55
2	431 681,83	2 197 527,44	ИВ	431 687,19	2 197 530,98
ИВ	431 687,24	2 197 530,47	6	431 656,47	2 197 516,93
ИВ	431 682,11	2 197 530,55	7	431 643,48	2 197 502,78
ИВ	431 687,19	2 197 530,98	1	431 668,89	2 197 492,78
6	431 656,47	2 197 516,93	50:28:0050306-11-КУ1		
7	431 643,48	2 197 527,44	ИВ	431 643,48	2 197 502,78
50:28:0050306-11-КУ2			ИВ	431 668,89	2 197 492,78
1	431 688,89	2 197 492,78	2	431 681,85	2 197 527,44
2	431 681,85	2 197 527,44	6	431 656,47	2 197 530,93
ИВ	431 682,24	2 197 530,47	7	431 643,48	2 197 502,78

Система координат МСК-50

**Схема расположения земельного участка КН 50:28:0050306:324
Московская область, г. Домодедово, территория
"СНТ "Радуга"- Жуково", стр. 217**

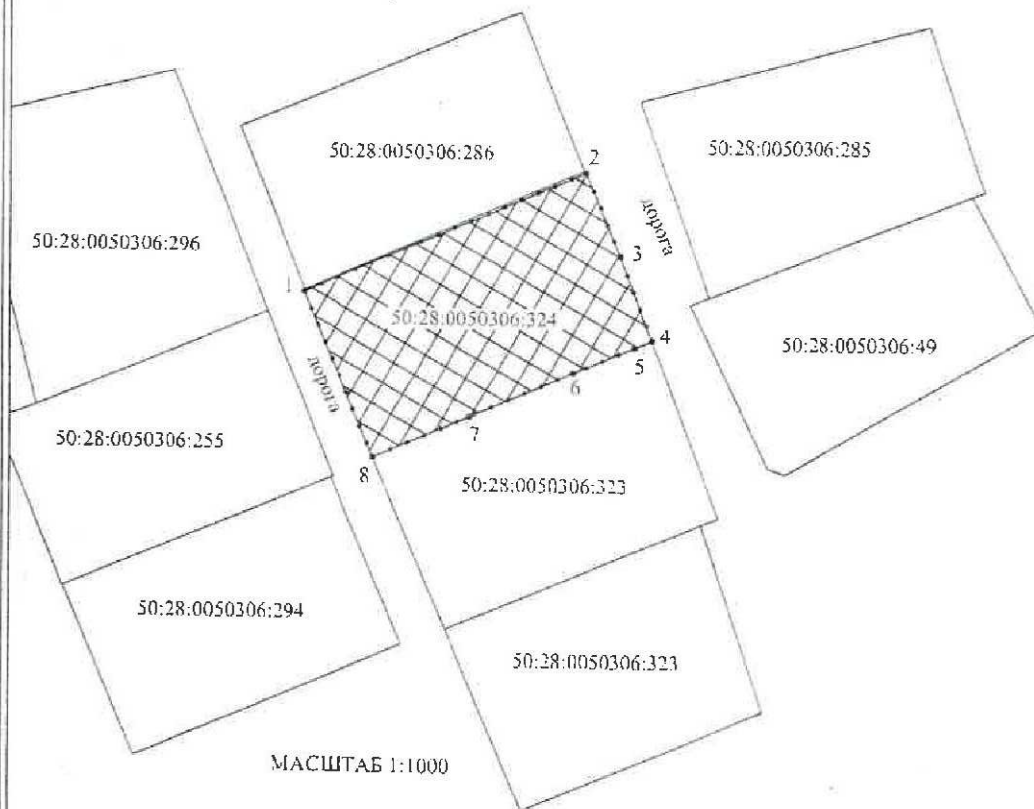
**Каталог координат характерных точек
земельного участка**

Название точек	Координаты		Дир. угол град. мин.	Длина (м)	Название точек	Координаты		Дир. угол град. мин.	Длина (м)
	X	Y				X	Y		
1	431387.88	2197597.75	66 25.0'	12.38	4	431377.02	2197631.73	246 18.5'	15.43
2	431404.79	2197616.61	157 50.9'	12.44	7	431379.22	2197629.60	346 27.0'	14.54
3	431393.27	2197641.30	159 31.1'	12.48	8	431365.01	2197607.27	357 24.0'	24.77
4	431381.57	2197645.67	247 32.0'	11.44	1	431387.88	2197597.75		
5	431381.02	2197644.34	247 24.1'	10.41					

Система координат: МСК-50

Чертеж границ земельного участка

Общая площадь 1045 кв. м.



Условные обозначения:

- 50:28:0050306:323 - кадастровый номер земельного участка
- образуемый земельный участок 50:28:0050306:324

- 1 - номер характерной точки образуемого земельного участка
- - характерная точка образуемого земельного участка

— границы земельных участков, установленные в соответствии с федеральным законодательством и включенные в ЕГРН

И.П. Кривичкая Н. А.

ОГРНИП 315500900002807

ИНН 500900402154

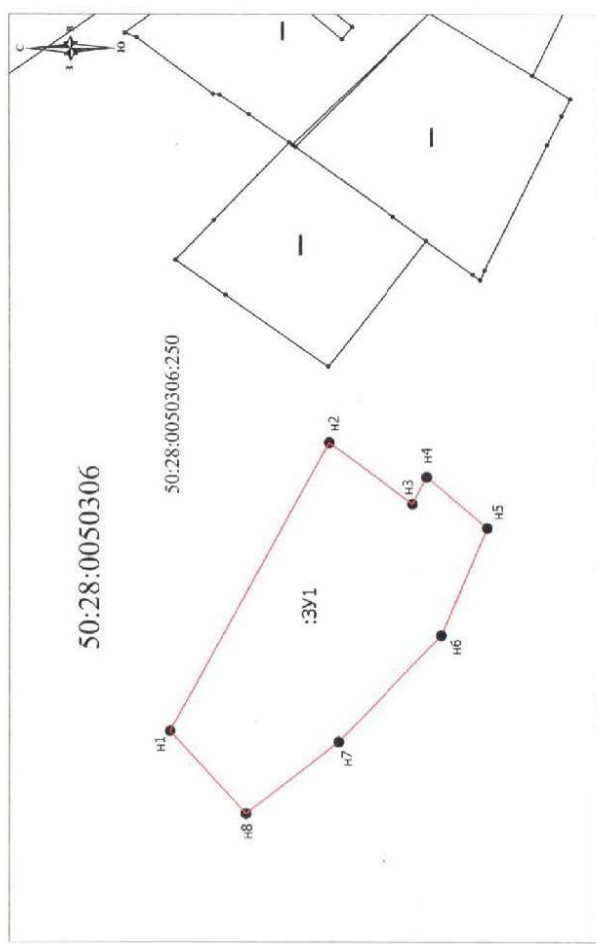
21.04.2023

Приложение
к постановлению администрации Городского округа Домодедово, Московской области

№ _____ от _____ № _____
 Схема расположения земельного участка или земельных участков
 на кадастровом плане территории 50:28:0050306
 Местоположение: Московская область,
 г. Домодедово, СНТ "Радуга", уч. 331

Система координат МСК-50, зона 2
 Условная поперечная проекция: ЗУ1
 Площадь земельного участка: ЗУ1 1722 м²
 Обозначение координаты, м.

Обозначение характерных точек	Координаты, м.	
	X	Y
H1	431496,22	2197248,79
H2	431473,13	2197290,47
H3	431460,88	2197281,58
H4	431458,77	2197285,50
H5	431449,83	2197278,10
H6	431456,63	2197262,59
H7	431471,74	2197247,23
H8	431485,21	2197236,83
H9	431496,22	2197248,79
H1	431496,22	2197248,79



Масштаб 1:500

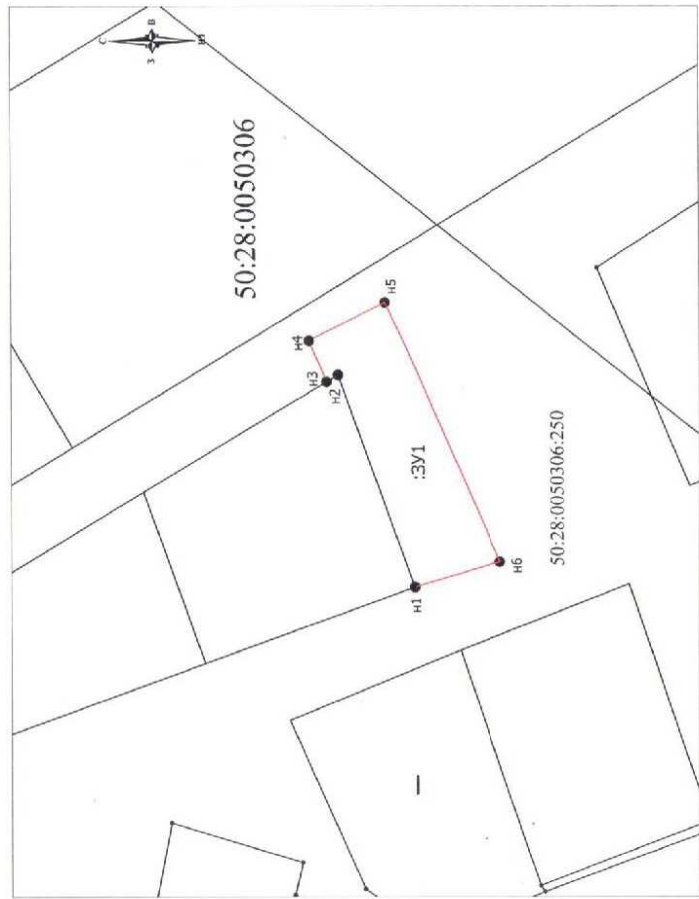
- Условные обозначения
- ЗУ1 - обозначение вновь образуемого участка
 - границы образуемого земельного участка или образуемых земельных участков
 - границы земельных участков, в том числе смежных земельных участков
 - структурная точка границ, сведения о которой позволяют однозначно определить ее положение на местности
 - объект, который подлежит изъятию территории, подлежащей изъятию
 - объект, который подлежит изъятию территории, подлежащей изъятию
 - сведения о структурной точке границ, сведения о которой позволяют однозначно определить ее положение на местности

Приложение
к постановлению администрации Городского округа Домодедово, Московской области

№ _____ от _____ № _____
 Схема расположения земельного участка или земельных участков
 на кадастровом плане территории 50:28:0050306
 Местоположение: Московская область,
 г. Домодедово, СНТ "Радуга", уч. 334

Система координат МСК-50, зона 2
 Условная поперечная проекция: ЗУ1
 Площадь земельного участка: ЗУ1 1818 м²
 Обозначение координаты, м.

Обозначение характерных точек	Координаты, м.	
	X	Y
H1	431240,25	2197519,41
H2	431215,14	2197503,91
H3	431203,35	2197498,88
H4	431205,56	2197555,89
H5	431244,64	2197561,64
H6	431241,42	2197547,77
H7	431217,55	2197528,11
H1	431240,25	2197519,41



Масштаб 1:500

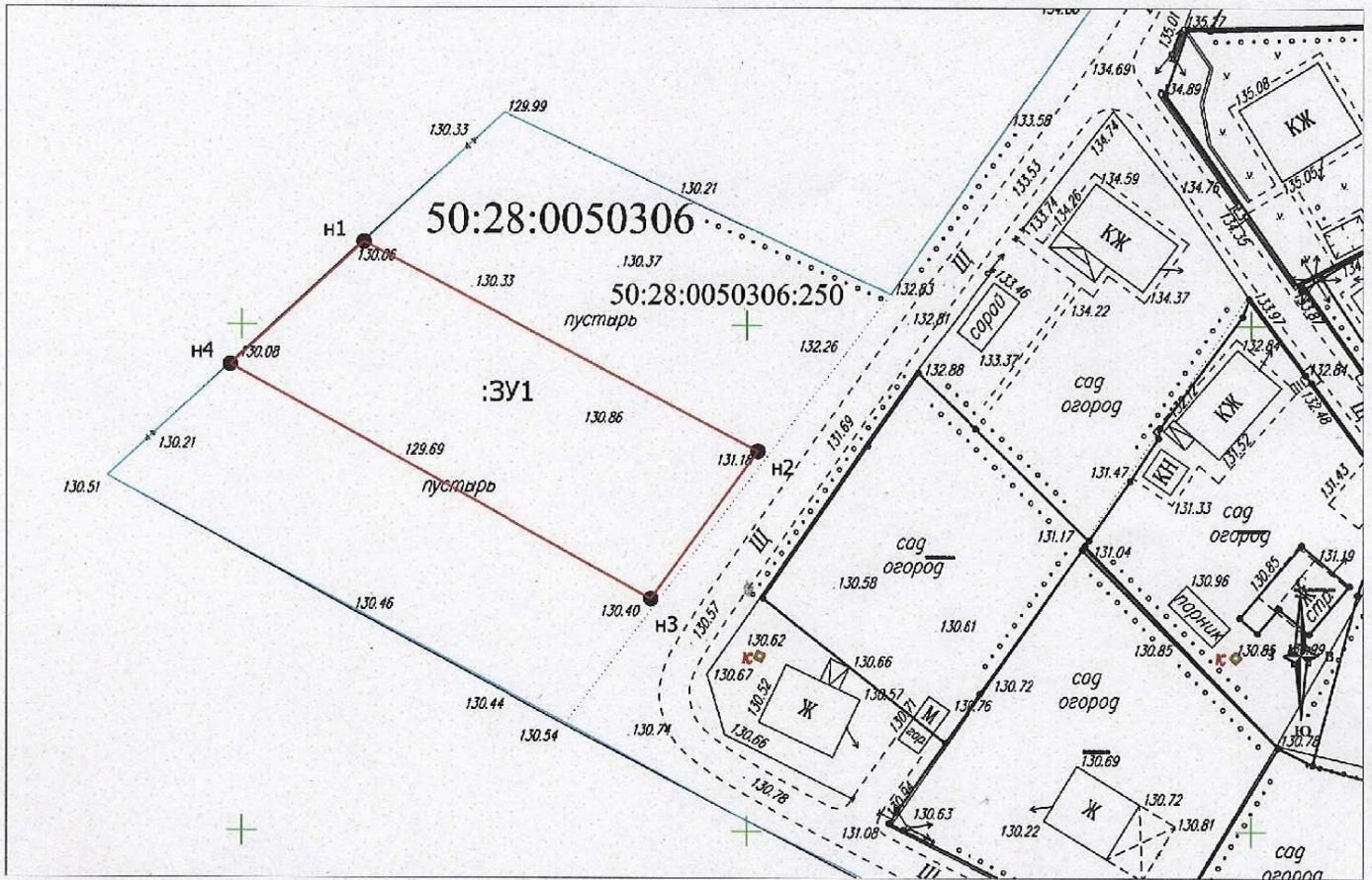
- Условные обозначения
- ЗУ1 - обозначение вновь образуемого участка
 - границы образуемого земельного участка или образуемых земельных участков
 - границы земельных участков, в том числе смежных земельных участков
 - структурная точка границ, сведения о которой позволяют однозначно определить ее положение на местности
 - объект, который подлежит изъятию территории, подлежащей изъятию
 - объект, который подлежит изъятию территории, подлежащей изъятию
 - сведения о структурной точке границ, сведения о которой позволяют однозначно определить ее положение на местности

**Схема расположения земельного участка
с условным номером 50:28:0050306:3У1
на кадастровом плане для предоставления в суд
адрес участка:
Московская область, г. Домодедово, Константиновский со.,
СНТ "Радуга", уч. 332**

УТВЕРЖДАЮ:

Наименование	Общая площадь	Всего	Земли населенных пунктов	Разрешенный вид использования
По проекту	800 м ²	800 м ²	800 м ²	Для садоводства

" " " 20 г.



Условные обозначения:

NN Точек	Координаты, X	Координаты, Y	длина линии
H1	431508.39	2197261.96	44.23
H2	431487.70	2197301.05	18.01
H3	431473.12	2197290.48	47.66
H4	431496.22	2197248.79	17.93
H1	431508.39	2197261.96	

- :3У1 – обозначение вновь образуемого участка
- граница образуемого земельного участка или образуемых земельных участков
- граница учтённых земельных участков, в том числе исходных земельных участков
- граница кадастрового квартала
- – характерная точка границы, сведения о которой позволяют однозначно определить ее положение на местности
- h1 – обозначение вновь образуемой характерной точки границы земельного участка, сведения о которой позволяют однозначно определить ее положение на местности
- 1 – обозначение существующей характерной точки границы, сведения о которой позволяют однозначно определить ее положение на местности

Кадастровый инженер	А № 0000192 Аттестат	Инженер Д.С. Мисюль	Территориальное землеустройство Образование новых и упорядочение существующих объектов землеустройства		
			02.06.2023	Территориальное землеустройство по упорядочению границ земельного участка и подготовке документов для	Стадия ПР

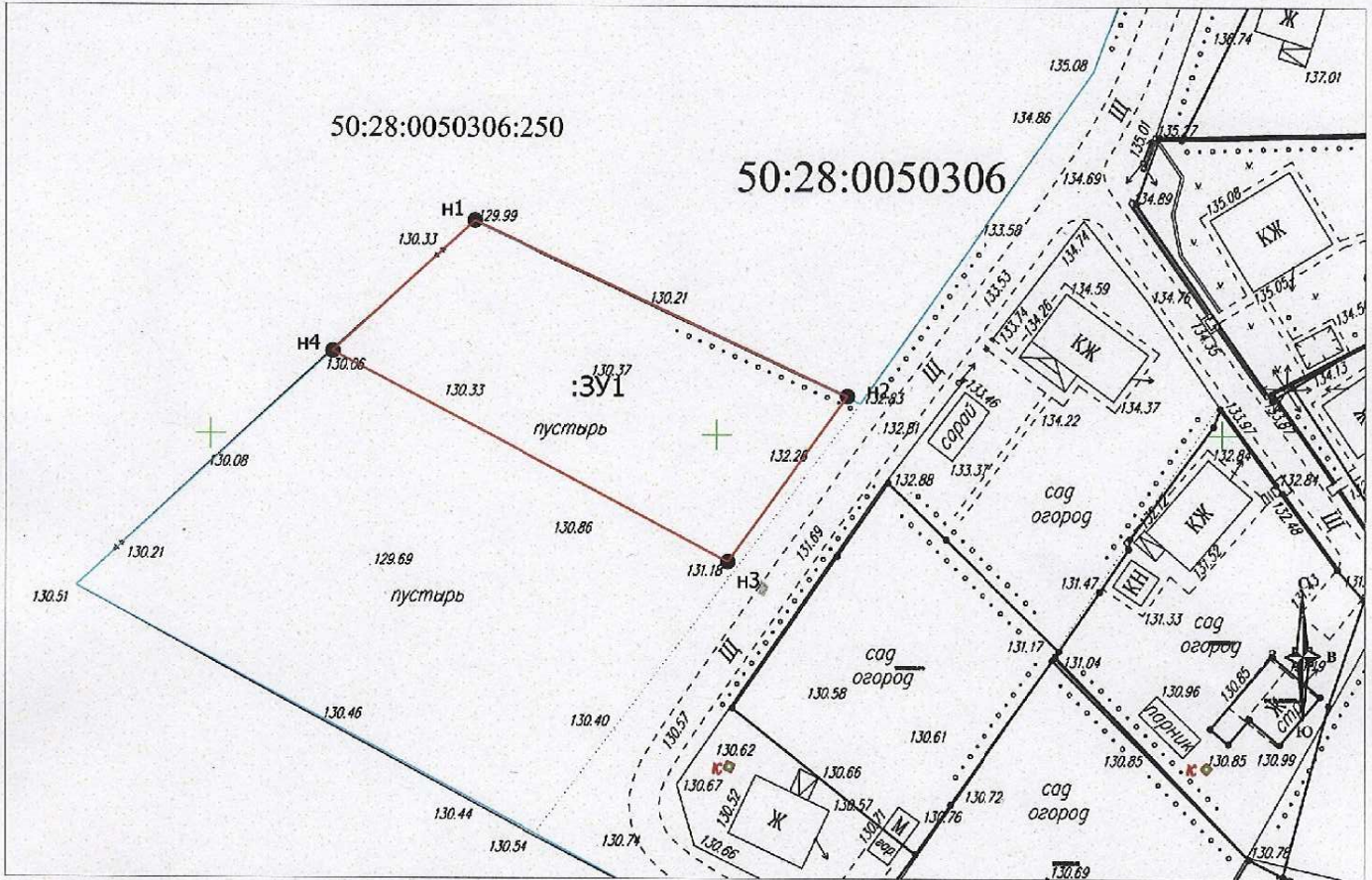


**Схема расположения земельного участка
с условным номером 50:28:0050306:ЗУ1
на кадастровом плане для предоставления в суд
адрес участка:
Московская область, г. Домодедово, Константиновский со.,
СНТ "Радуга", уч. 333**

УТВЕРЖДАЮ:

Наименование	Общая площадь	Всего	Земли населенных пунктов	Разрешенный вид использования
По проекту	800 м ²	800 м ²	800 м ²	Для садоводства

" " " 20 г.



NN Точек	Координаты, X	Координаты, Y	Длина линии
N1	431521.27	2197275.98	40.74
N2	431503.99	2197312.87	20.13
N3	431487.70	2197301.05	44.23
N4	431508.39	2197261.96	19.05
N1	431521.27	2197275.98	

Условные обозначения:

- ЗУ1 - обозначение вновь образуемого участка
- граница образуемого земельного участка или образуемых земельных участков
- граница учтенных земельных участков, в том числе исходных земельных участков
- граница кадастрового квартала
- - характерная точка границы, сведения о которой позволяют однозначно определить ее положение на местности
- n1 - обозначение вновь образуемой характерной точки границы земельного участка, сведения о которой позволяют однозначно определить ее положение на местности
- 1 - обозначение существующей характерной точки границы, сведения о которой позволяют однозначно определить ее положение на местности

Кадастровый инженер	А № 0000192 Аттестат	Д.С. Мисюль	Территориальное землеустройство	Стадия	Лист	Листов
			Образование новых и упорядочение существующих объектов землеустройства			
02.06.2023		Масштаб 1:500	Территориальное землеустройство по упорядочению границ земельного участка и подготовке документов для	ПР	1	1



Выписка из Единого государственного реестра недвижимости

№ 50/28/005/306/244

50/28/005/306/244

50/28/005/306/228

50/28/005/306/345

995 кв.м.

НОВОЕ
ГРУНТОВОЕ
ПОКРЫТИЕ
+1,5

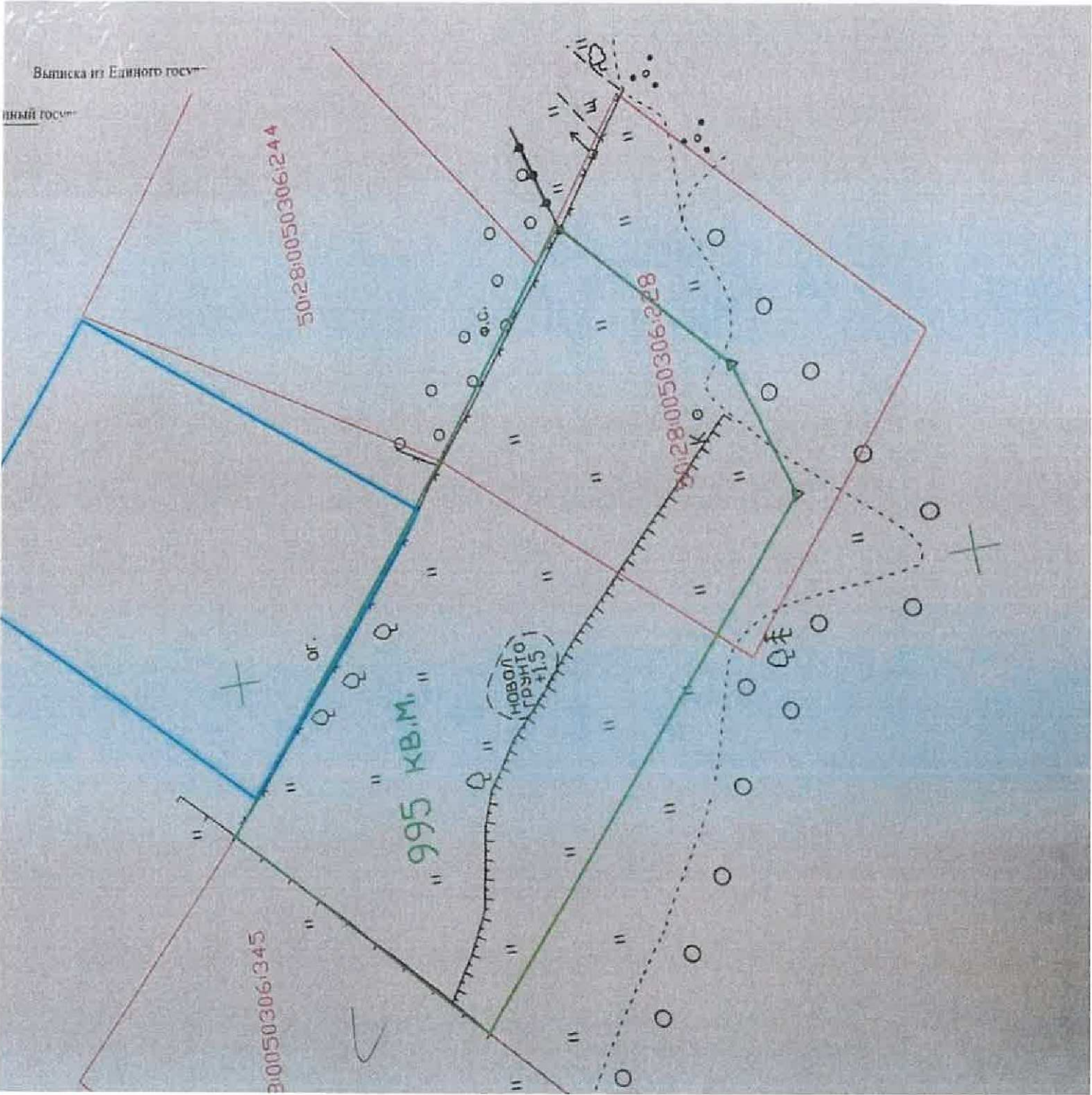


Схема расположения земельного участка на кадастровом плане территории

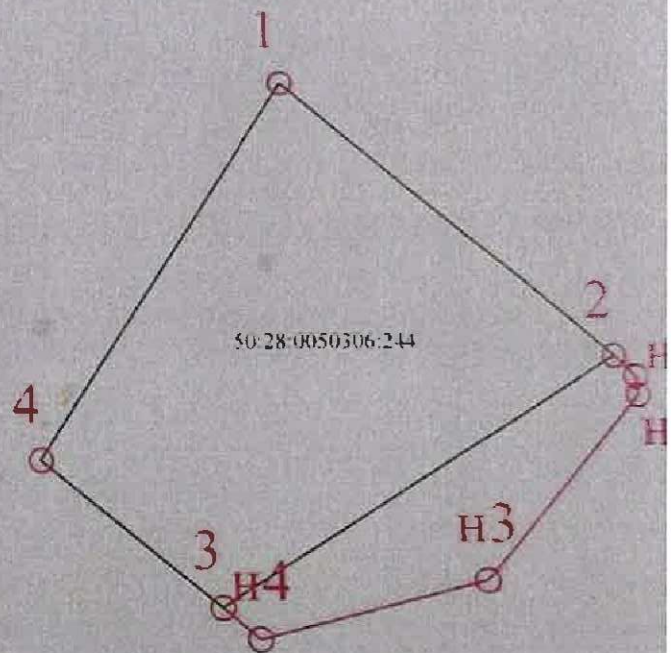
Московская область, Домодедовский район, СНТ "Радуга"
50:28:0050306:244

Экспликация:
площадь по сведениям ЕГРН - 600 кв.м.
по проекту 750 кв.м.

Утверждаю

от _____ № _____

50:28:0050306:244		
Площадь земельного участка 750м ²		
Состоит из 50:28:0050306:244 – 600 кв.м.		
Земли общего пользования СНТ "Радуга" – 150 кв.м.		
Обозначение характерных точек границы	Координаты, м	
	X	Y
1	2	3
1	432407.45	2197128.08
2	432389.51	2197148.58
н1	432388.20	2197149.91
н2	432386.99	2197150.03
н3	432375.18	2197139.94
н4	432371.49	2197125.83
3	432373.43	2197123.52
4	432382.70	2197112.39
1	432407.45	2197128.08



Масштаб 1:500

Условные обозначения и звенья

- - вновь образованная часть границы
- - существующая часть границы
- н1 ● - воял характерная точка границы земельного участка и ее номер
- 3 ● - существующая характерная точка границы земельного участка и ее номер
- ЗУ1 - обозначение образуемого земельного участка
- 53 - кадастровый номер земельного участка
- - границы кадастрового квартала

50:28:0020504 - номер кадастрового квартала

кадастровый инженер



Кон

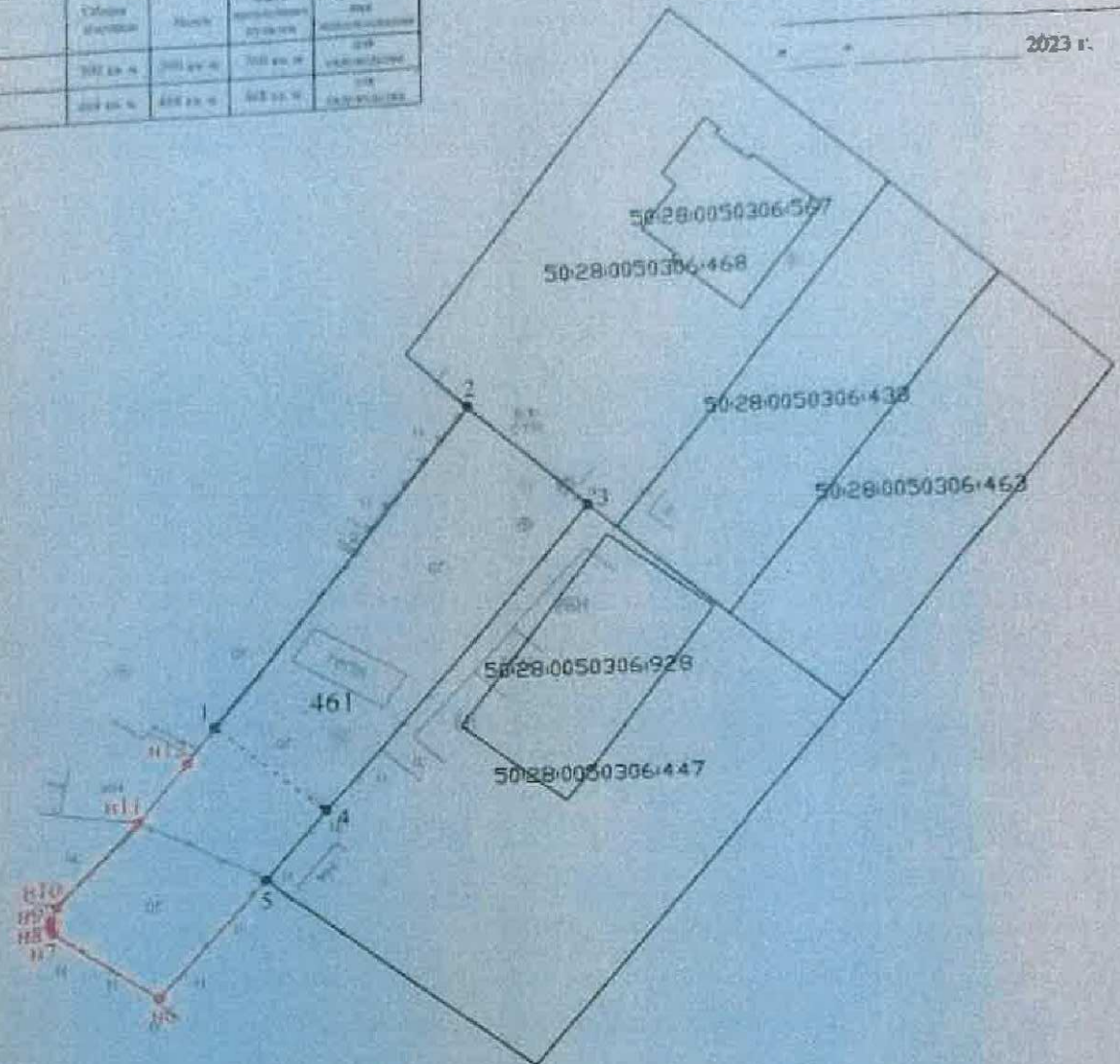
**СХЕМА РАСПОЛОЖЕНИЯ ЗЕМЕЛЬНОГО УЧАСТКА с КН 50-28-0050306-461
НА КАДАСТРОВОМ ПЛАНЕ ДЛЯ ПРЕДОСТАВЛЕНИЯ В СУД
адрес участка:
МО. г. Домодедово, территория "СНТ "Радуга" - Жуково", уч. 116**

УТВЕРЖДАЮ:

ЭКСПЛИКАЦИЯ

Назначение	Собствен. площадь	Мощн.	Площ. занятая объектами	Разрешенный вид использования
Общественно-деловые	200 кв. м	200 кв. м	200 кв. м	выполнение обременений
Объекты	468 кв. м	468 кв. м	468 кв. м	для размещения объектов

2023 г.



КАТАЛОГ КООРДИНАТ

Кадастровый номер или обозначение: 461

№ п/п	Координата X	Координата Y	Дирекционные углы	Длины линий
1	432415.74	2197032.15	37°33'36"	28.89
2	432438.64	2197049.76	132°17'53"	11.1
3	432431.17	2197057.97	219°48'1"	28.17
4	432409.53	2197039.94	219°31'46"	6.38
5	432404.61	2197035.88	219°47'6"	10.74
н6	432396.36	2197029.01	302°47'0"	8.59
н7	432401.01	2197021.79	329°49'33"	0.5
н8	432401.44	2197021.54	8°39'9"	0.47
н9	432401.9	2197021.61	19°9'20"	1.01
н10	432402.85	2197021.94	41°7'30"	7.95
н11	432408.84	2197027.17	36°36'34"	5.28
н12	432413.08	2197030.32	34°31'36"	3.23
1	432415.74	2197032.15		

Описание границ смежных земельных уча

- от 1 до 2 - земельный участок №117
- от 2 до 3 - земельный участок КН 50-28-0050306-468
- от 3 до 5 - земельный участок КН 50-28-0050306-438
- от 5 до 1 - ЭОИ СНТ Радуга

Условные обозначения :

- проектная граница участка, предполагается
- граница участков, сведения о которых имеются в Едином государственном реестре недвижимости

Площадь участка: 468 кв.м.



Масштаб 1:500

Территориальное землеустройство
Образование новых и упорядочение существующих объектов землеустройства

Территориальное землеустройство по упорядочению границ земельного участка и подготовке документации государственного кадастрового учета земель